

Øversiktskart korridor

Tegnforklaring

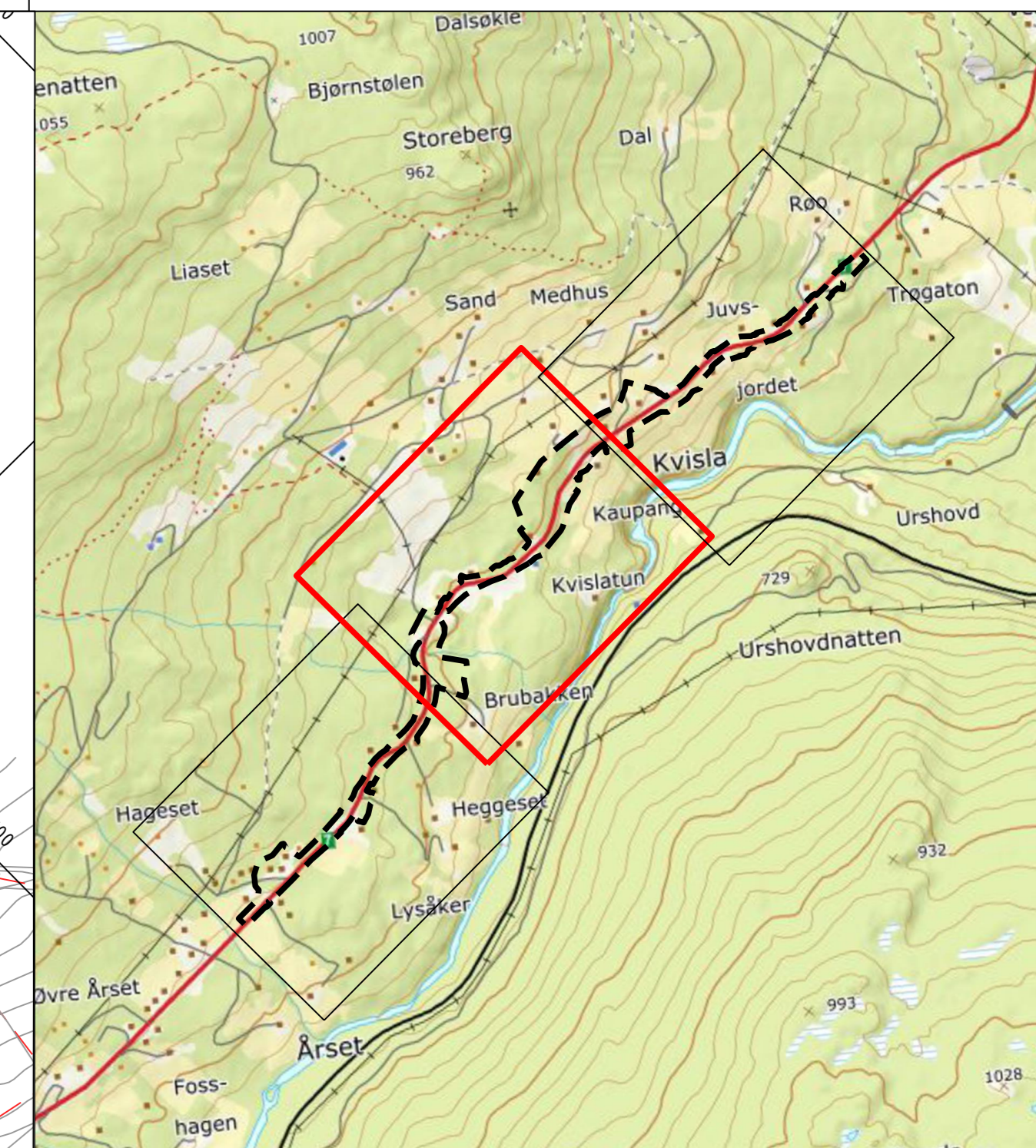
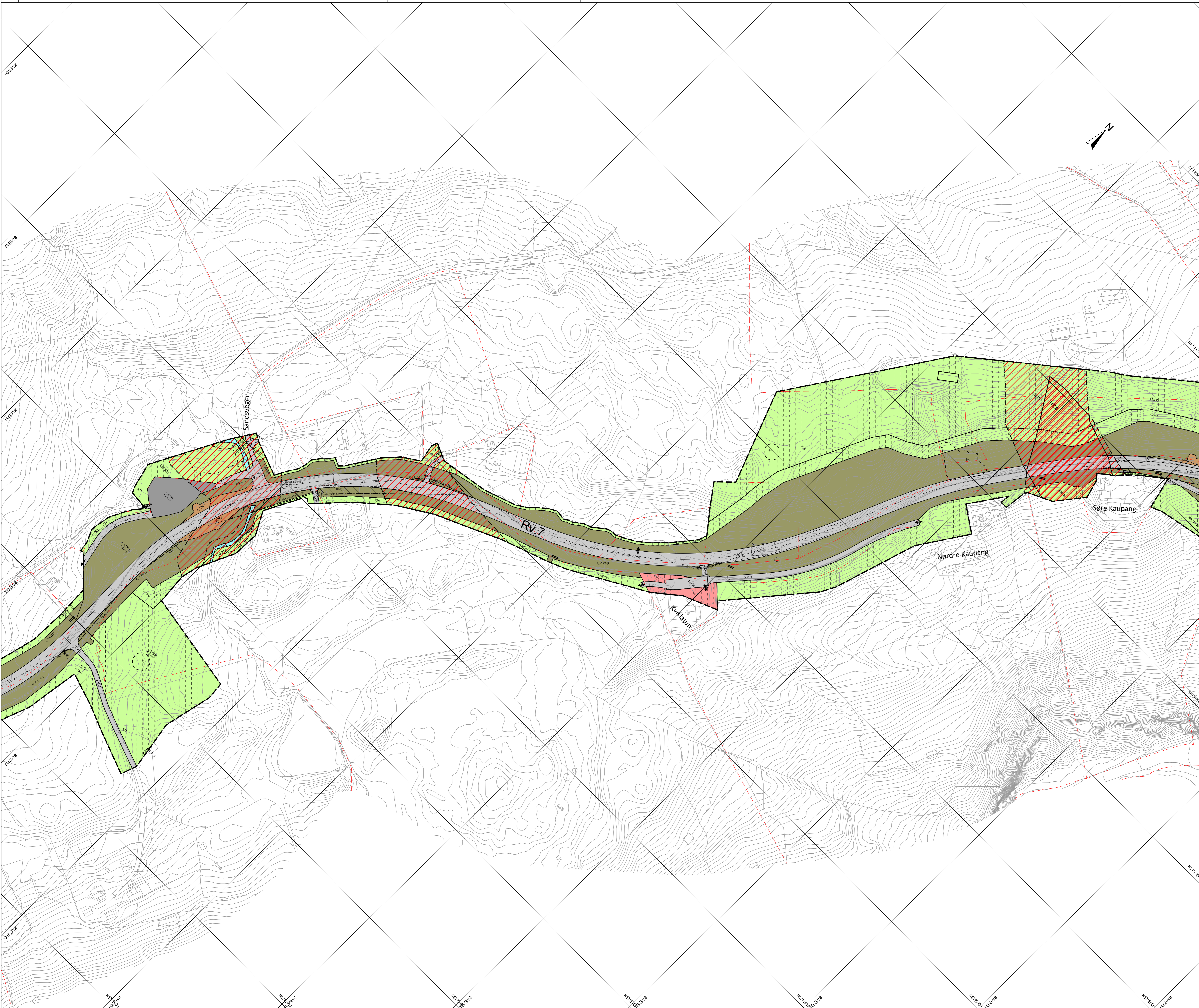
| Reguleringsplan PBL 2008 | | Linesymbol | |
|--|--|--|--|
| \$12-5. Nr. 1 - Bebyggelse og anlegg | <ul style="list-style-type: none"> AT1-2 Annen offentlig eller privat benevning [1159] AV1-1 Næringsbebyggelse [1300] | <ul style="list-style-type: none"> Plangrense Formålgrense Bestemmelsegrense Midlertidig bygge- og anleggsgrense Bebyggelse som inngår i planen [1214] Bebyggelse som forutsettes fjernet [1215] | |
| \$12-5. Nr. 2 - Samferdselsanlegg og teknisk infrastruktur | <ul style="list-style-type: none"> KV1-44 Kjøreeveg [2011] AVT1 Annen veggrunn - tekniske anlegg [2018] AVG1-20 Annen veggrunn - grantareal [2019] HPP1-9 Holdeplass/plattform [2025] | <ul style="list-style-type: none"> Regulert senterlinje [1221] Frisktiltje [1222] Regulert kant kjørebane [1223] Regulert kjørefelt [1224] Regulert stasjonskjem [1227] Regulert stasjonsmur [1228] Måle og avstandslinje [1250] Grense for sikringsone Grense for feresone Grense for angitt hensynsone Grense for båndleggingsone | |
| \$12-5. Nr. 5 - Landbruks-, natur- og friluftsmål samt reindrift | <ul style="list-style-type: none"> LNFR LNFR areal for nødvendige tiltak for landbruk og reindrift og gårdstilknyttet næringsvirksomhet basert på gårdens ressursgrunnlag [5100] LSB1-2 Spærrt boligbebyggelse [5210] | <ul style="list-style-type: none"> Stenging av avkjørsel [1241] Avkjørsel - både inn og utkjørsel [1242] | |
| \$12-5. Nr. 6 - Bruk og vern av sjø og vassdrag med tilhørende strandsone | <ul style="list-style-type: none"> NSV1-2 Naturområde i sjø og vassdrag [6610] | | |
| \$12-6 - Hensynssoner | <ul style="list-style-type: none"> Friskt [140] Ras- og skredfare [310] Flomfare [320] Hensyn grønnstruktur [540] Båndlegging etter lov om kulturminner [730] | | |
| \$12-7 - Bestemmelsesområder | <ul style="list-style-type: none"> Sikre verneverdiene i bygninger, andre kulturminner og kulturmiljøer [0] Krav om særskilt rekkefølge for gjennomføring av tiltak [10] Midlertidig bygge- og anleggsgområde | | |
| Eierform | | | |
| o = offentlig | | | |
| ingen benevnelse = privat | | | |

Kartopplysninger
 Kilde for basiskart: Utak Statens Vegvesen
 Dato for basiskart: Februar 2022
 Koordinatsystem: ETRS89 UTM-32N
 Høydegrunnlag: NN2000
 Ekvivalens: 1m
 Kartmålestokk: 1:1000
 0 25 50m

Detaljregulering
Rv. 7 Kvisla, Røo-Årset
 Med tilhørende reguleringsbestemmelser

Kartblad 1 av 4
 Arealplan-ID: 3044_4238
 Forlagsutgiver: Statens Vegvesen
 Prosjekt nr. Ramboll: 1350049592

| SAKSBEHANDLING ETTER PLAN- OG BYGNINGSLOVEN | | | SAKS-NR. | DATO | SIGN. |
|---|----------|----------|------------|----------|---------|
| Dato | Revisjon | | | | |
| Dato | 03.05.23 | Revisjon | | | |
| Dato | 16.11.22 | Revisjon | | | |
| Kommunestyrets vedtak | | | PS-59/2023 | 15.06.23 | |
| Ny 2. gangs behandling | | | | | |
| Offentlig ettersyn fra til | | | | | |
| 2. gangs behandling | | | | | |
| Offentlig ettersyn fra til | | | | | |
| 1. gangs behandling | | | | | |
| Kommunestyret avspjerrt av planarbeid | | | | | |
| Oppstartsmøte | | | | | |
| PLANEN ER UTARBEIDET AV: | | | | | |
| Det bekreftes at planen er i samsvar med kommunestyrets vedtak av | | | TEGNER | DA.D | SIGN. |
| | | | 03.05.23 | 03.05.23 | AKR/SJT |



Oversiktskort kortbodd

Tegnforklaring

Reguleringsplan PBL 2008

§12-5. Nr. 1 - Bebyggelse og anlegg

- AT1-2 Annen offentlig eller privat (gjennestelling) [1169]
- NE1 Kjernebebyggelse [1300]

§12-5. Nr. 2 - Samferdselsanlegg og teknisk infrastruktur

- KV1-44 Kjørtevveg [2011]
- AVT1 Annen veggrunn - tekniske anlegg [2018]
- AVG1-20 Annen veggrunn - grøntareal [2019]
- HPP1-9 Holteplass/plattform [2025]

§12-5. Nr. 5 - Landbruks-, natur- og friluftsmål samt reindrift

- LNFR-42 LNFR areal for nødvendige tiltak for landbruk og reindrift og gjødseltilførsel næringsressursen basert på gårdens ressursgrunnlag [5100]
- LSB1-2 Sprott boligbebyggelse [5210]

§12-5. Nr. 6 - Bruk og vern av sjø og vassdrag med tilhørende strandsone

- NSV1-2 Naturområde i sjø og vassdrag [6610]

§12-6 - Hensynsoner

- F140-1-2 Friskt [140]
- R140-1-2 Ras- og skredfare [310]
- F140-1-3 Flomfare [320]
- H140-1-3 Hensyn grønnstruktur [540]
- B140-1-2 Båndlegging etter lov om kulturminner [730]

§12-7 - Bestemmelserområder

- #1-11 Sikre verneverdier i bygninger, andre kulturminner og kulturmiljøer [10]
- #55-66 Krev om særskilt rekkefølge for gjennomføring av tiltak [10]
- #12-1-1 Midlertidig bygge- og anleggsområde

Linjesymbol

- Plangrense
- Fornislingrense
- Bøstemslegrense
- Midlertidig bygge- og anleggsrense [1214]
- Bebyggelse som inngår i planen [1215]
- Bebyggelse som forutsettes fjernet [1215]
- Regulert senterlinje [1221]
- Frisktiltne [1222]
- Regulert kant kjørebane [1223]
- Regulert kjøreløst [1224]
- Regulert stasjonskjern [1227]
- Regulert støttemur [1228]
- Måle og avstandslinje [1259]
- Grense for sikringssoner
- Grense for farsone
- Grense for angitt hensesynsone
- Grense for båndleggingssoner

Punktsymboler

- Stenging av avkjørsel [1241]
- Avkjørsel - både inn og utkjøring [1242]

Eierform

- o = offentlig
- ingen benevnelse = privat

Kartopplysninger

Kilde for basiskart: Uttak Statens Vegvesen
 Dato for basiskart: Februar 2022
 Koordinatsystem: ETRS89 UTM-32N
 Høydegrunnlag: NN2000

Ekvidistans: 1m
 Kartmålestokk: 1:1000m
 0 25 50 100m

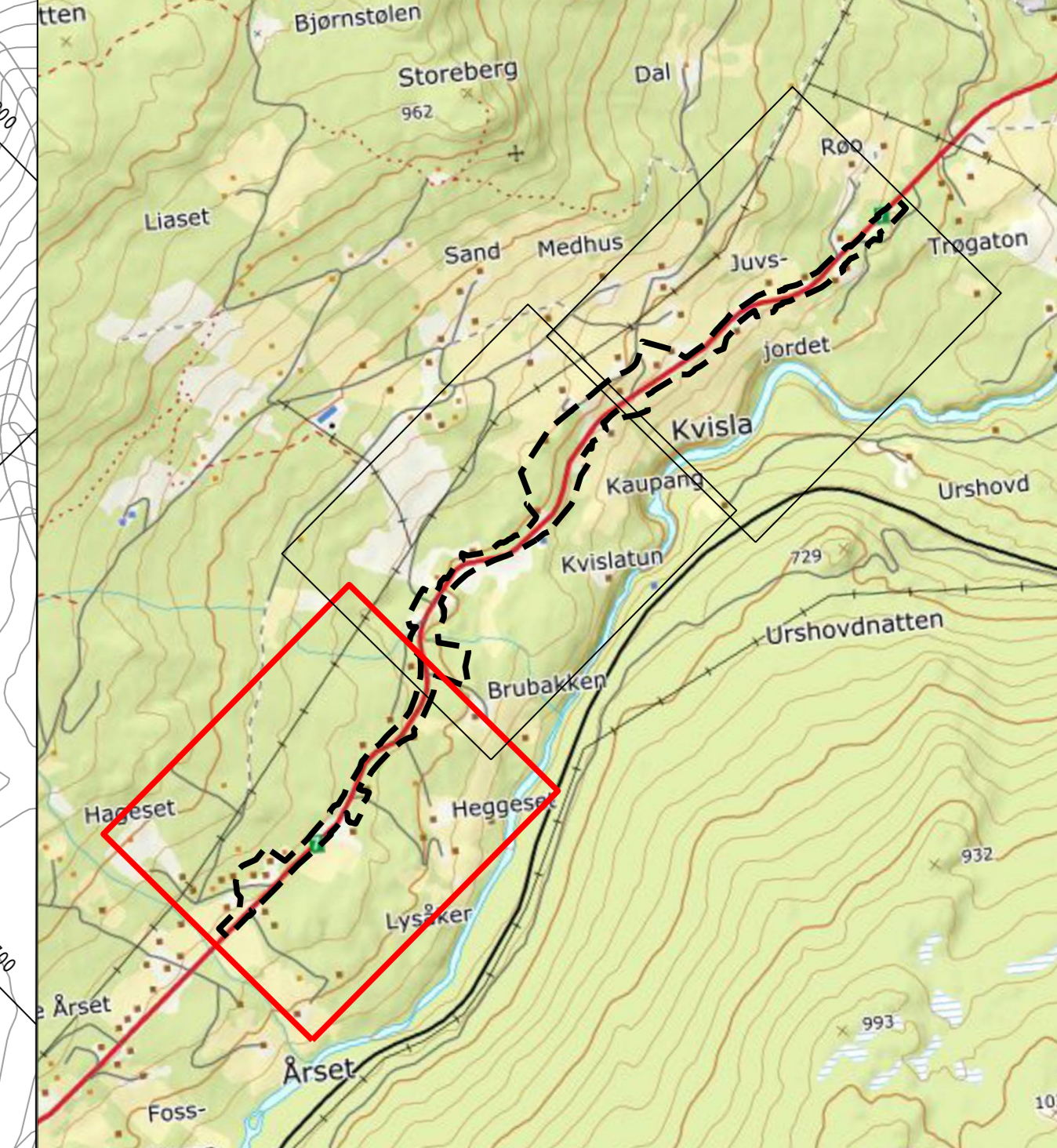
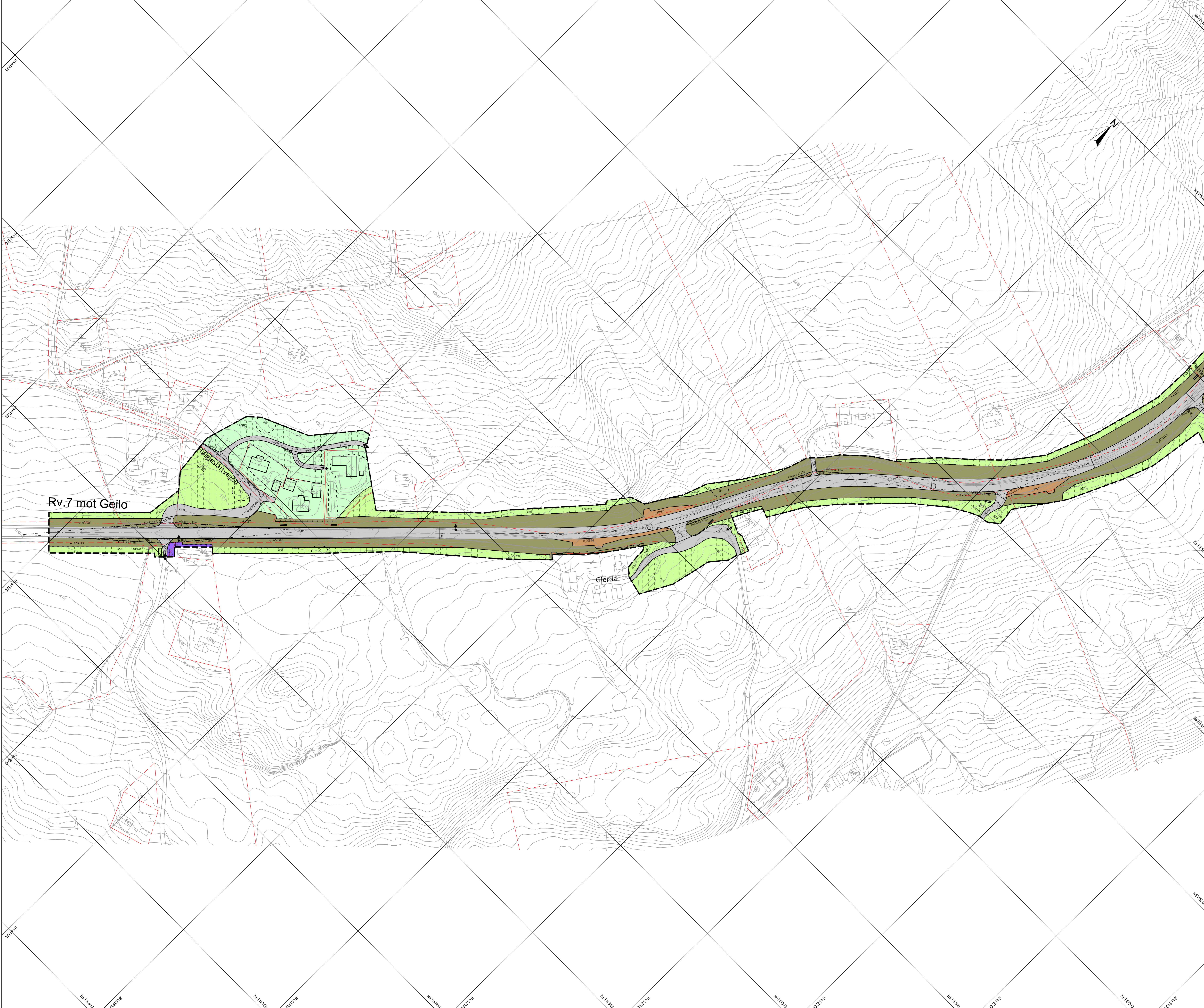
Detaljregulering

Rv. 7 Kvisla, Røo-Årset

Med tilhørende reguleringsbestemmelser

Arkivplan-ID: 3044_4238
 Foredagsnummer: Statens Vegvesen
 Prosjektnr: Ramboll: 1350049592

| SAKSBEHANDLING ETTER PLAN- OG BYGNINGSLOVEN | | SAKS-NR | DATO | SGN |
|---|----------|------------|---|--------|
| Dato | Revisjon | | | |
| Dato | 03.05.23 | Revisjon | Rev. etter høring og offentlig ettersyn | |
| Dato | 16.11.22 | Revisjon | Plan til høring og offentlig ettersyn | |
| Kommunestyret sitt vedtak | | PS 95/2023 | 15.06.23 | |
| Ny 2. gangs behandling | | | | |
| Offentlig ettersyn fra til | | | | |
| 2. gangs behandling | | PS 40/2023 | 08.06.23 | |
| Offentlig ettersyn fra til | | | | |
| 1. gangs behandling | | | | |
| Kontingering av oppstart av planarbeid | | 08.22 | 14.04.23 | |
| Oppstartsmøte | | | 01.11.23 | |
| PLANEN ER UTARBEIDET AV: TEGNERE DATO SGN | | | | |
| PLANEN ER UTARBEIDET AV: | | | 03.05.23 | AFKOST |
| Det bekreftes at planen er i samsvar med kommunestyrets vedtak av | | | | |



Oversiktskart kortblad

Tegnforklaring

Reguleringsplan PBL 2008

§12-5. Nr. 1 - Bebyggelse og anlegg

- AT1-2: Annen offentlig eller privat tjenesteyting [1169]
- NE1: Næringsbebyggelse [1300]

§12-5. Nr. 2 - Samferdselsanlegg og teknisk infrastruktur

- KV1-44: Kjørefveg [2011]
- AVT1: Annen veggrunn - tekniske anlegg [2018]
- AVG1-20: Annen veggrunn - grantareal [2019]
- SPP1-9: Høkeplattform [2025]

§12-5. Nr. 5 - Landbruks-, natur- og friluftsmål samt reindrift

- LNFR-42: LNFR areal for nødvendige tiltak for landbruk og reindrift og gjerdetiltaket næringsviskosnhet basert på gårdens ressursgrunnlag [5100]
- LSB1-2: Spredt boligbebyggelse [5210]

§12-5. Nr. 6 - Bruk og vern av sjø og vassdrag med tilhørende strandsone

- NSV1-2: Naturområde i sjø og vassdrag [6610]

§12-6 - Hensynsoner

- F1-1: Friakt [140]
- R1-2: Ras- og skredfare [310]
- F1-3: Flomfare [320]
- H1-4: Hensyn grønstruktur [540]
- H1-5: Båndlegging etter lov om kulturminner [730]

§12-7 - Bestemmelsesområder

- B1-11: Sikre verneverdier i bygninger, andre kulturminner og kulturmiljøer [8]
- B5-68: Krev om særskilt rekkefølge for gjennomføring av tiltak [10]
- B1-12: Midlertidig bygge- og anleggsområde

Linjesymbol

- : Plan grense
- - - -: Formålsgrense
- · - · -: Bestemmelsegrense
- · - · -: Midlertidig bygge- og anleggsgrense
- : Bebyggelse som inngår i planen [1214]
- · - · -: Bebyggelse som forutsettes fjernet [1215]
- : Regulert senterlinje [1221]
- · - · -: Friaktlinje [1222]
- : Regulert kant kjørebane [1223]
- : Regulert kjørefelt [1224]
- : Regulert støytlegem [1227]
- : Regulert støttemur [1228]
- : Måle og avstandslinje [1259]
- · - · -: Grense for sikringsone
- · - · -: Grense for faresone
- · - · -: Grense for angitt hensynsone
- · - · -: Grense for båndleggingsone

Punktsymboler

- ||: Stenging av avkjørsel [1241]
- ↔: Avkjørsel - både inn og utkjørsel [1242]

Eierform

- o: offentlig
- : ingen benevnelse = privat

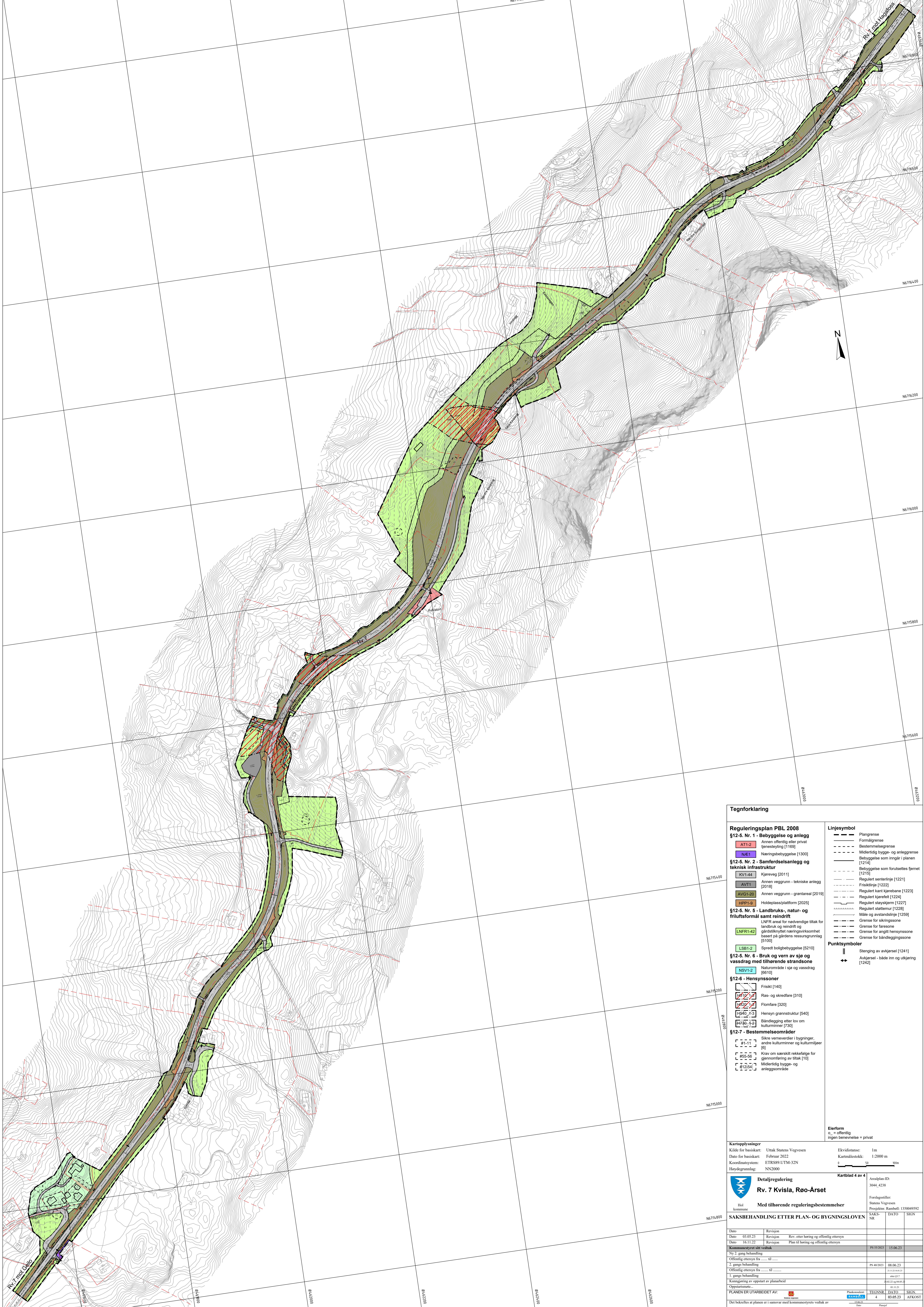
Kartopplysninger
 Kilde for basiskart: Uttak Statens Vegvesen
 Dato for basiskart: Februar 2022
 Koordinatsystem: ETRS89-UTM-32N
 Høydegrunnlag: NN2000
 Ekvivalens: 1m
 Kartmålestokk: 1:1000 m
 0 25 50 100m

Detaljregulering
Rv. 7 Kvisla, Røe-Arset
 Med tilhørende reguleringsbestemmelser
 Hol kommune
 Saksbehandler: Rambøll: 135004992
 SAKS-NR: DATO: SIGN:

SAKSBEHANDLING ETTER PLAN- OG BYGNINGSLOVEN

| Dato | Revisjon | Rev. etter høring og offentlig ettersyn | PS | DATO | SIGN. |
|--|----------|---|---|------------|----------|
| Dato | 03.05.23 | Revisjon | Rev. etter høring og offentlig ettersyn | PS 55/2023 | 15.06.23 |
| Dato | 16.11.22 | Revisjon | Plan til høring og offentlig ettersyn | | |
| Kommunestyret sitt vedtak | | | | | |
| Ny 2. gangs behandling | | | | | |
| Offentlig ettersyn fra til | | | | | |
| 2. gangs behandling | | | | | |
| Offentlig ettersyn fra til | | | | | |
| 3. gangs behandling | | | | | |
| Kommisjonering av oppstart av planarbeid | | | | | |
| Oppstartnotat | | | | | |
| PLANEN ER UTARBEIDET AV: | | | | | |
| Plankomité: TEGNER: DATO: SIGN. | | | | | |
| 3 03.05.23 AFKOST | | | | | |

Dat bekreftes at planen er i samsvar med kommunestyrets vedtak av



Tegnforklaring

Reguleringsplan PBL 2008

§12-5. Nr. 1 - Bebyggelse og anlegg

- AT1-2: Annen offentlig eller privat tjenesteyting [1159]
- NVE1: Næringsbebyggelse [1300]

§12-5. Nr. 2 - Samferdselsanlegg og teknisk infrastruktur

- KV1-44: Kjøreveg [2011]
- AVT1: Annen veggrunn - tekniske anlegg [2018]
- AVG1-20: Annen veggrunn - grantareal [2019]
- HPP1-0: Holdeplass/plattform [2025]

§12-5. Nr. 5 - Landbruks-, natur- og friluftsmål samt reindrift

- LNFR1-42: LNFR areal for nødvendige tiltak for landbruk og reindrift og gårdstilknyttet næringsvirksomhet basert på gårdens ressursgrunnlag [5100]
- LSB1-2: Spredt boligbebyggelse [5210]
- NSV1-2: Naturområde i sø og vassdrag [6610]

§12-6 - Hensynsoner

- F140: Fisisk [140]
- R310: Ras- og skredfare [310]
- F320: Flomfare [320]
- H540-1-3: Hensyn grensstruktur [540]
- H740-1-2: Båndlegging etter lov om kulturminner [740]

§12-7 - Bestemmelsesområder

- #1-11: Sikre verneverdier i bygninger, andre kulturminner og kulturmiljøer [6]
- #25-08: Krav om særskilt rekkefølge for gjennomføring av tiltak [10]
- #1254: Midlertidig bygge- og anleggsmåte

Linjesymbol

- : Plan grense
- : Formålsgrense
- - - - -: Bestemmelsegrense
- · - · - ·: Midlertidig bygge- og anleggsgrense
- · — · — ·: Bebyggelse som inngår i planen [1214]
- · - · - ·: Bebyggelse som forutsettes fjernet [1215]
- · — · — ·: Regulert senterlinje [1221]
- · — · — ·: Friskilting [1222]
- · — · — ·: Regulert kant kjørebane [1223]
- · — · — ·: Regulert kjørefelt [1224]
- · — · — ·: Regulert støyskjerm [1227]
- · — · — ·: Regulert støttemur [1228]
- · — · — ·: Måle og avstandslinje [1259]
- · - · - ·: Grense for skringingsone
- · - · - ·: Grense for faresone
- · - · - ·: Grense for angitt hensynsone
- · - · - ·: Grense for båndleggingsone

Punktsymboler

- ||: Stenging av avkjørsel [1241]
- ↔: Avkjørsel - både inn og utkjørsel [1242]

Eierform

- : offentlig
- : ingen benevnelse = privat

Kartopplysninger

Kilde for basiskart: Uttak Statens Vegvesen
 Dato for basiskart: Februar 2022
 Koordinatystem: ETRS89 UTM-32N
 Høydegrunnlag: NN2000

Ekvidistanse: 1m
 Kartmålestokk: 1:2000 m

Detaljregulering
Rv. 7 Kvisla, Roo-Arset
 Kartblad 4 av 4
 Arealplan-ID: 3044_4238
 Forlagsstiller: Statens Vegvesen
 Prosjekt nr./ Rambøll: 1330042592

SAKSBEHANDLING ETTER PLAN- OG BYGNINGSLOVEN

| Dato | Revisjon | Rev. etter høring og offentlig ettersyn | SAKS-NR | DATO | SRGN |
|---|----------|---|------------|----------|------|
| Dato | 03.05.23 | Revisjon | | | |
| Dato | 16.11.23 | Revisjon | | | |
| Dato | 16.11.23 | Revisjon | PS 55/2023 | 15.06.23 | |
| Kommunestyrets silt vedtak | | | | | |
| Ny 2. gangs behandling | | | | | |
| Offentlig ettersyn fra til | | | | | |
| 2. gangs behandling | | | | | |
| Offentlig ettersyn fra til | | | | | |
| 1. gangs behandling | | | | | |
| Kommisjonen av oppstart av planarbeid | | | | | |
| Oppstartsåret: | | | | | |
| PLANEN ER UTARBEIDET AV: | | | | | |
| PLANEN ER UTARBEIDET AV: | | | | | |
| Det bekreftes at planen er i samsvar med kommunestyrets vedtak av | | | | | |